

CITY IN TIME 城市景昔

體驗城市景昔
今昔足跡追尋之旅

油麻地

社區今昔

從海港到果欄的百年繁華

城市漫步

銀幕背後的社區記憶

城市景昔
特輯

CITY IN
城市景昔
TIME



路線

油麻地

油麻地位於九龍區，承載著香港百年商貿與大眾文化回憶。從昔日內地貨船的卸貨碼頭，到今天的果欄，傳統與現代在這裡交融，是一個極具特色的社區。



立即下載
CITY IN
城市景昔
TIME
手機應用程式



城市景昔 AR



到訪油麻地時，記得下載「城市景昔」手機應用程式，穿梭於六個分別位於果欄、天后廟、彌敦道、油麻地警署、佐敦道和廣東道的 AR 時鐘。跟著這本指南漫步油麻地，配合手機應用程式，深入了解這個充滿人情味的社區故事。

油麻地路線圖



- 1 果欄
- 2 天后廟
- 3 南九龍裁判署
- 4 油麻地警署
- 5 廟街
- 6 廣東道



總時間 34 分鐘
總長度 2.3 公里

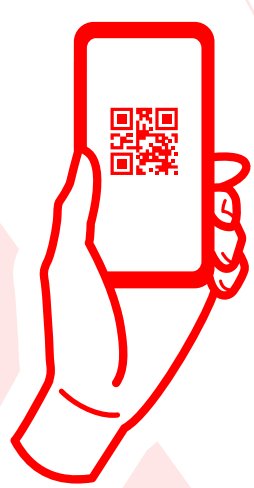
果欄

第一站

油麻地果欄建於 1913 年，原名為「政府蔬菜市場」。初期欄舖用草棚搭建，至上世紀二、三十年代政府批地後，才有磚石建築。1950 年代五豐行成立後，供港水果品種變得多樣化，在運輸和價格上也有了統一制度監管。後來，隨著蔬菜和魚類攤檔相繼遷出，市場改名為「油麻地果欄」，由初期 40 多檔發展至全盛時期的 300 多檔，見證了香港水果批發業的獨特文化。



現在只要使用「城市景昔」應用程式，掃描位於果欄的 AR 時鐘，便可以重返 1947 年的油麻地。透過由藝術家慧惠（Wai Wai）創作的全景圖，親身體驗昔日搬運工人早上七時開始搬運蔬果的繁忙場景，以及工人在中午到附近金華戲院或油麻地戲院小憩的生活日常。



推薦熱點 — 紅磚屋

毗鄰果欄的紅磚屋建於 1895 年，曾為居住在九龍的 3.5 萬名居民供水，是九龍最古老的水務設施之一。紅磚屋是新古典主義設計，於 2000 年更獲評為一級歷史建築，並於 2009 年活化為傳統曲藝表演場地，延續油麻地的文化。

地址：油麻地上海街 344 號
建成年份：1895 年

第二站

天后廟

油麻地天后廟建築群是九龍區現存規模最大的天后廟建築群，內有清朝的石獅、銅鐘等珍貴文物。天后廟建築群於 2020 年評為香港法定古蹟。在早期，這座廟宇不僅是華人的宗教場所，更兼顧祭祀、仲裁及教學等功能，猶如一所社區中心。1950 年代後期，廟前建成十多間小屋開設解籤檔，推動了油麻地地區傳統占卜文化的傳承。

現在只要使用「城市景昔」應用程式，掃描位於天后廟的 AR 時鐘，重返 1955 年的油麻地，透過藝術家蘇頌文 (Pen So) 所創作的全景圖，重現榕樹頭附近的流動小販，感受昔日天后廟的熱鬧氛圍。

掃描這裡 Scan This



推薦熱點 —

油麻地社區中心 休憩花園 (昔日榕樹頭)



位於天后廟對面的空地有數棵茂盛榕樹，街坊稱這裡為「榕樹頭」。昔日，這裡滿佈小販及大排檔，市民在此聊天、下棋，晚上還有雜耍、魔術、說書等賣藝表演，十分熱鬧。這裡曾是《廟街十二少》等電影的取景地，現已改建為油麻地社區中心休憩花園，仍是街坊休憩聚會的好地方。

地址：油麻地眾坊街 60 號

南九龍裁判署

南九龍裁判署建築物建於 1936 年，初時稱為「九龍巡理府」，專責審理輕微刑事案件。大樓呈古典復興主義風格，面向加士居道的正面以麻石構成基座，基座上面是愛奧尼式花崗石柱圍繞的柱廊。大樓於 2009 年獲評香港一級歷史建築。香港日佔時期建築物曾被日軍用作辦公室，至 1961 年建築物改名為「南九龍裁判署」。


第三站



使用「城市景昔」應用程式，掃描位於彌敦道的 AR 時鐘，穿越時空一睹 1950 年代裁判署的建築風貌。



掃描這裡 Scan This



推薦熱點 — 平安大廈

附近的平安大廈前身為 1934 年開幕的平安戲院。戲院屬現代簡約主義風格，窗間設有裝飾主義風格的花紋和飾帶，入口處上方曾設有霓虹燈大招牌。1960 年戲院被重建為平安大廈，是懷舊打卡的必到之處。



地址：油麻地彌敦道 385 號
建成年份：1960 年

第四站

油麻地警署

油麻地警署於 1922 年建成，是九龍半島現存歷史最悠久的警署之一。這座新古典主義建築樓高三層，平面呈 V 形，於 2009 年列為二級歷史建築。這座百年警署更是香港經典警匪片的熱門取景場地，《無間道》和《PTU》等經典香港電影都曾在此拍攝。



使用「城市景昔」應用程式，掃描位於油麻地警署的 AR 時鐘，即可體驗 1960 年代的警署場景。當時警署鄰近海邊，附近有政府專用碼頭、果欄和貨倉。透過全景圖像，你可觀賞到運輸工人搬運貨物的生動景象。



電影熱點 — 警匪片朝聖地



油麻地警署是影迷必到的打卡點，《無間道》中梁朝偉與劉德華的對手戲、《PTU》中任達華巡邏的場景都在此拍攝。2016 年警署大部分服務已遷至新址，舊址則保留報案中心，並翻新作為網絡安全及科技罪案調查科辦公室，延續其執法使命。

地址：油麻地廣東道 627 號
建成年份：1922 年

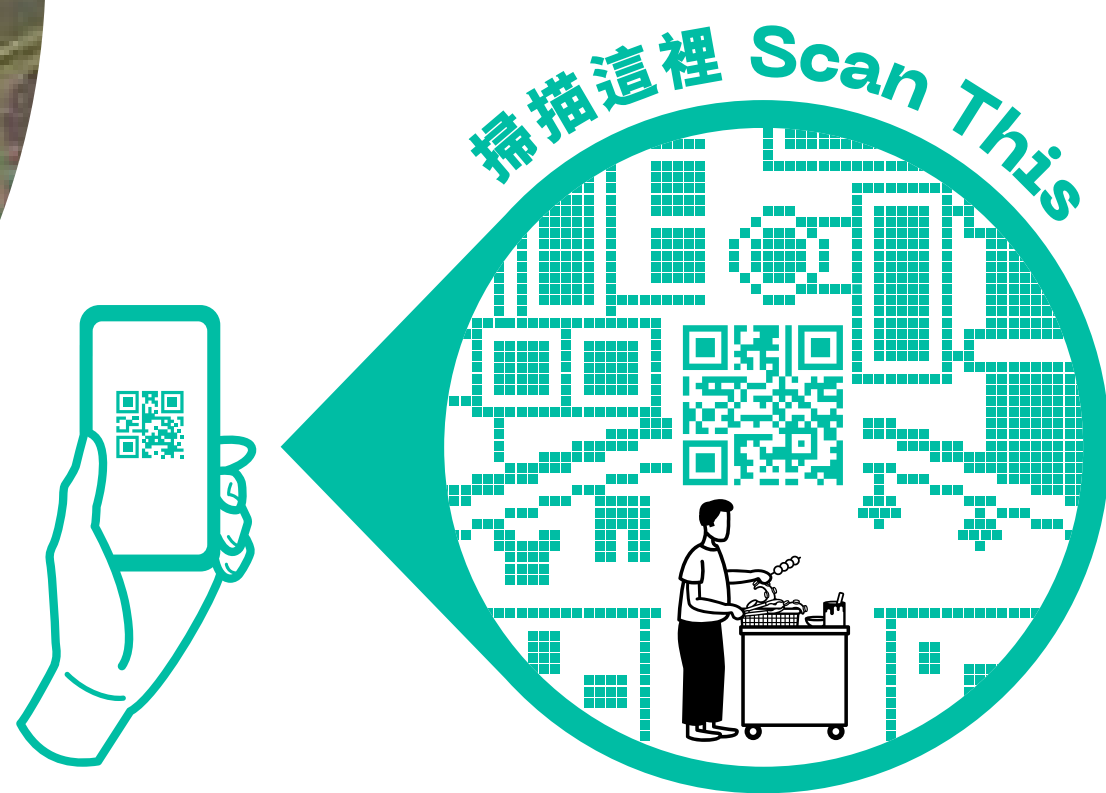
第五站

廟街

廟街因附近的天后廟而得名，以前人們以天后廟為界，將廟街分為「廟北街」和「廟南街」。每日傍晚廟街都會開始熱鬧起來，昔日街上有男士用品商店、麻雀館、占卜攤檔，以及「講古佬」與街頭賣唱歌手等賣藝人，因此廟街有「平民夜總會」之稱。五、六十年代，南京街至佐敦道一段也屬廟街夜市範圍，小販擺賣的貨品五花八門，充滿香港風情。



現在只要使用「城市景昔」應用程式，掃描位於廟街的 AR 時鐘，便可重溫 1960 年代「平民夜總會」的繁華。透過由藝術家慧惠 (Wai Wai) 創作的全景圖，體驗昔日廟街街頭賣唱、小販擺檔的熱鬧場面。



電影熱點 — 《梅艷芳》、《新不了情》

廟街是多部經典電影的取景地，包括《梅艷芳》、《新不了情》等。當你到訪廟街時，可掃描 AR 時鐘重溫經典香港電影片段。




第六站

廣東道


廣東道見證了油麻地的歷史變遷。位於渡船角的文華新村（八文樓）八座大廈於 1964 至 1970 年陸續落成，是香港早期的大型私人屋苑之一。佐敦道碼頭於 1933 年投入服務，除了提供載客航線，更是九龍首個汽車渡輪碼頭。在 1970 至 1971 年汽車渡輪服務達到高峰，一年約有 600 多萬架次車輛渡海。隨著紅磡海底隧道通車，碼頭的載客及載車量明顯下降，碼頭亦於 1996 年因西九龍填海工程而拆卸。



使用「城市景昔」應用程式，掃描位於廣東道的 AR 時鐘，即可重現昔日汽車渡輪的繁忙景象，更可以透過藝術家鄧啟耀（Frank Tang）創作的全景圖像，體驗 1970 年代香港海上交通的繁忙。



掃描這裡 Scan This



推薦熱點 — 西九文化區

昔日碼頭的位置，現時已成西九文化區。這裡集合博物館、劇場、歷史文物與表演節目於一身，薈萃東西方文明，呈現傳統和當代藝術文化。



地址：尖沙咀柯士甸道西 88 號
建成年份：2018 年

CITY IN TIME 城市景昔



資料截至2025年9月，其後如有更改，恕不另行通告。
對第三者產品或服務質素或適用性；或本刊物內容差誤或遺漏，本署恕不負責

© 香港旅遊事務署版權所有 2025 年