

CITY IN TIME 城市景昔

体验城市景昔
今昔足迹追寻之旅

九龙城

社区今昔

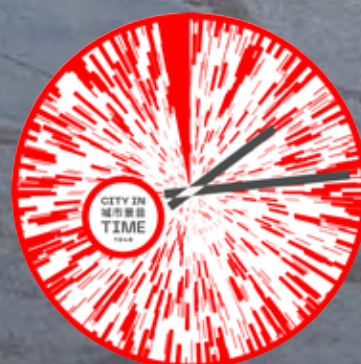
从城寨往事到启德新地标

城市漫步

九龙城文化历史之旅

城市景昔
特辑

CITY IN
城市景昔
TIME



路线

九龙城

九龙城是香港历史悠久的地区。从清代衙门的石刻遗迹，到战后兴建的石屋家园，再到《阿飞正传》以及《九龙城寨之围城》的城寨故事，这个社区一直与香港的发展紧密相连。

旧启德机场的飞机引擎声仿佛仍在耳边回荡，一晃眼这里已转变为新地标——启德体育园。透过「城市景昔」应用程序，可以漫步探索插画家的水彩笔触与历史影像结合，穿越至侯王庙新村的片场光辉、贾炳达道的低空航迹，并见证九龙城从电影基地，航空枢纽到现代地标的转变过程。

立即下载
CITY IN
城市景昔
TIME
手机应用程序



城市景昔 AR

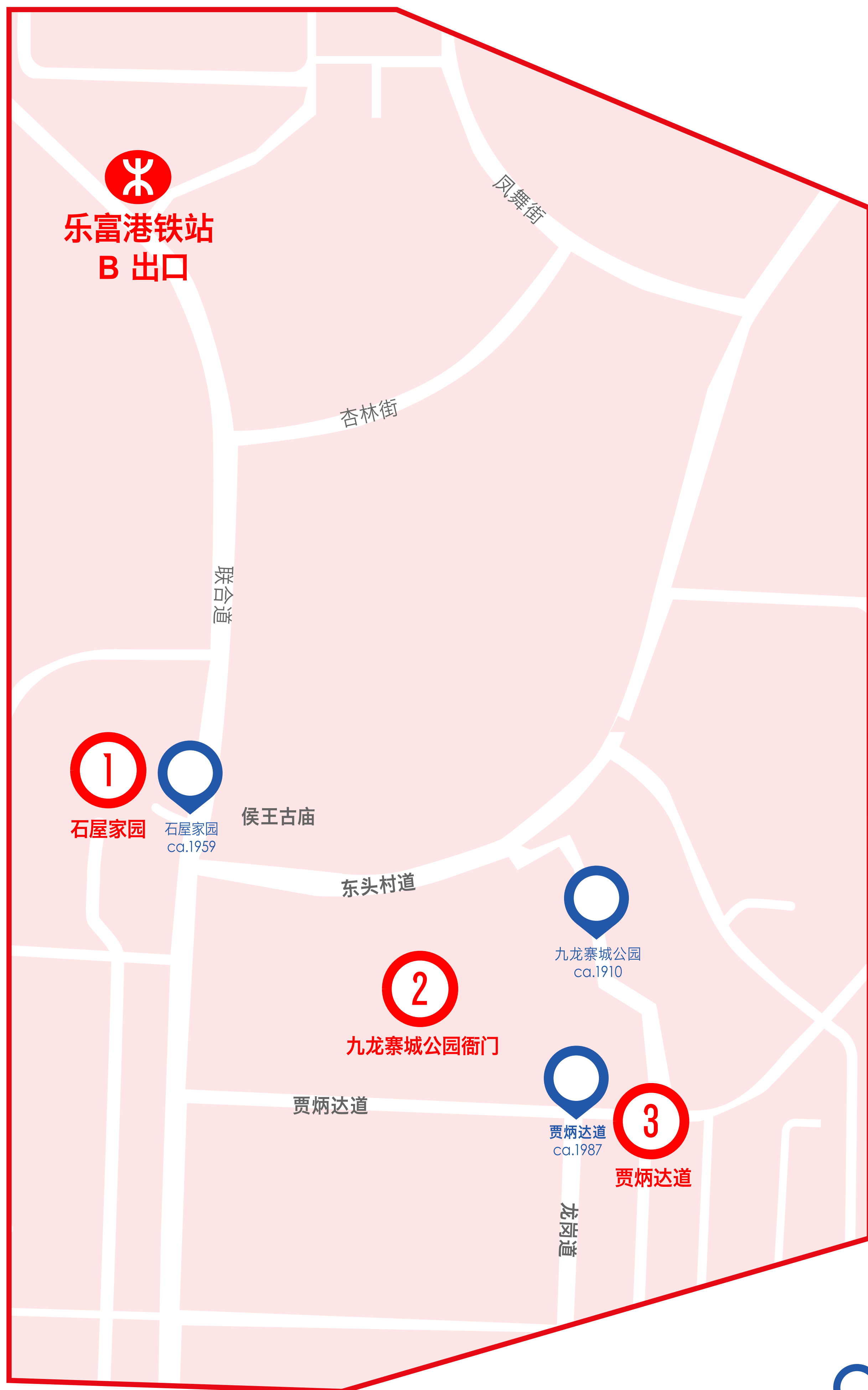


到访九龙城时，记得下载「城市景昔」手机应用程序，探索五个分别位于石屋家园、九龙寨城公园、贾炳达道、启德主场馆及启德零售馆的 AR 时钟。跟着这本指南漫步九龙城，配合手机应用程序，深入了解这个社区的演变。



九龙城路线图

路线一



「城市景昔」
AR 时钟

乐富港铁站B出口

- 1 石屋家园
- 2 九龙寨城公园衙门
- 3 贾炳达道



总时间 20 分钟
总长度 1.4 公里

石屋家园


战后的九龙城寮屋区，曾是香港电影工业的摇篮，多间片场散布在民居之间。五十年代初，位于侯王庙新村附近的友侨影业片场，是「长城电影制片厂」的主要基地；毗邻片场的五间平房，现称为「石屋家园」保留了社区的历史记忆。「石屋家园」原址为私人宅邸「何家园」，战时遭日军拆毁，其后在原地基上兴建了11座平房，安置因启德机场扩建而迁徙的居民，发展成为「侯王庙新村」。2001年村落清拆后，仅余这五间石屋获保留，成为历史见证。

路线一
第一站



打开「城市景昔」应用程式，扫描位于石屋家园的 AR 时钟，大家可以透过插画师吴嘉敏 (Carmen Ng) 所创作的全景图像，一窥 Carmen 水彩画笔下 1950 至 60 年代的石屋家园。

扫描这里 Scan This



推薦熱點 — 侯王古廟

地址：九龙城联合道133号
建成年份：1945 - 1949 年

推荐热点 — 侯王古廟



侯王古廟是九龙城早期的建筑，依白鹤山而建，2014年被列为法定古迹。影迷或许在旧粤语片里，早已见过侯王古廟的身影。庙内保存着 1730 年铸造的古钟，以及清廷驻寨城官员所赠的铁香炉，见证着九龙城的历史。与 1960 年代相比，古廟的结构仍大致保持原貌。

地址：九龙城联合道及东头村道交界
建成年份：约 1730 年
开放时间：上午 8:00 - 下午 5:00

九龙寨城公园衙门

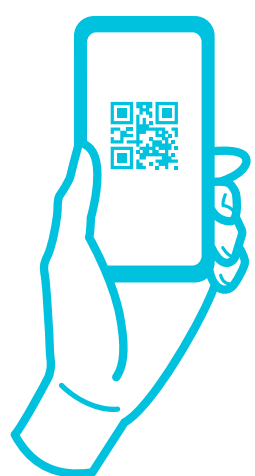
九龙寨城公园的衙门建筑，原为清代九龙巡检司衙署，门楣上刻有「ALMSHOUSE」字样。这座三进两院的中式建筑，自 1902 年起被圣公会改作「广荫院」，曾用作收容贫苦长者，后来也曾作为孤儿院。如今建筑不仅原址保留，2025 年 5 月起更推出「九龙城寨光影之旅」展览，重现《九龙城寨之围城》电影场景，带观众沉浸式体验八十年代寨城的风貌。

路线一
第二站



打开「城市景昔」应用程序，扫描九龙寨城公园内的 AR 时钟，即可透过历史影像整合而成的全景图，回溯 1910 年代的城寨景观。据 1911 年出版的旅游书记载，这里曾是中国年轻贵族的消闲胜地，城内的民居与衙门呈现中国建筑的特色，吸引不少西方游客到此寻踪留影。现今遗址已成为公园，并设有展览和导赏团，向公众介绍寨城遗址及昔日民生。

扫描这里 Scan This



地址：九龙城东正道 九龙寨城公园
建成年份：1847 年
开放时间：上午 6:30 - 晚上 11:00

电影热点 — 《阿飞正传》

王家卫执导的《阿飞正传》(1990) 以 1960 年代香港为背景，讲述张国荣饰演的旭仔在爱情与寻根中的漂泊故事。影片荣获第十届金像奖最佳电影、最佳导演及最佳男主角(张国荣) 等多个奖项，并于 2005 年入选「最佳华语片一百部」第三名。片尾梁朝伟的惊喜亮相，正是在九龙城寨实景拍摄，成为该片独特的时代印记。扫描位于九龙寨城公园内的 AR 时钟，即可重温这经典香港电影片段。



贾炳达道

路线一
第三站

贾炳达道见证了乐善堂的百年慈善事业发展。乐善堂于 1929 年在乐善道设义学，战后借校舍复课；1949 年龙岗道校舍落成成为乐善堂小学，2019 年改建为过渡屋「乐屋」，继续服务社区。在 1950 至 1960 年代，九龙城寨生活艰苦，生小孩的费用不是人人可以负担得起，乐善堂内的留产所安排注册助产士负责接生，提供支援；留产所直至 1971 年停办后改为戒毒登记处。城寨清拆期间，乐善堂更借出场地作为警队指挥部。从慈善到教育，乐善堂多年来与社区紧密相连。



打开「城市景昔」应用程序，扫描位于贾炳达道的 AR 时钟，即可重温 1980 年代九龙城寨的独特记忆。飞机低空掠过九龙城，乘客甚至能看见天台晒衣绳，夜间则看见居民家中电视的光影。对街坊而言，震耳引擎声已是生活常态，是九龙城的日常风景，也是一代人的集体回忆。



扫描这里 Scan This



电影热点 — 《九龙城寨之围城》

《九龙城寨之围城》于 2024 年上映，以 1980 年代九龙城寨为背景，讲述落难青年陈洛军（林峯 饰）误闯城寨，结识信一、十二少等兄弟，在龙卷风（古天乐 饰）的带领下抵抗大老板（洪金宝 饰）的入侵。该片成为香港电影史上第二部破亿票房的作品，不仅获选戛纳电影节「午夜展映」单元，更在第 43 届香港电影金像奖获得最佳电影、最佳导演等九项大奖。扫描位于贾炳达道的 AR 时钟，即可重温经典香港电影片段。



九龙城路线图

路线二



宋皇台港铁站A出口

- 1 启德主场馆
- 2 启德零售馆



总时间 15 分钟
总长度 1.1 公里

启德主场馆

路线二
第一站

启德主场馆以「东方之珠」为灵感，外墙颜色随自然光变化。这个国际级场馆可容纳五万人，无论是国际足球赛、橄榄球赛，抑或大型演唱会，皆可为观众带来前所未有的观赏体验，成为了香港新地标。

打开「城市景昔」应用程序，扫描位于启德主场馆附近的 AR 时钟，即可透过由插画师黄皓怡 (Maggie) 所创作的全景图像，体验以水彩画重塑的旧启德机场风貌。

扫描这里 Scan This



地址：九龙启德承启道 38-39 号
建成年份：2025 年

推荐热点 — 宋王台花园

宋王台花园见证了九龙城的时代变迁，园内的「宋王台」石刻原矗立于圣山，记载宋末皇帝避难至此的历史。1899年，在时任定例局议员何启的推动下，促成了香港最早期的保育条例，保护圣山古迹免遭破坏。日军扩建启德机场时圣山被毁，但石刻幸存，并于1959年迁至现址花园，成为香港重要历史地标。

地址：九龙城宋皇台道及马头涌道交界
建成年份：1959 年

启德零售馆

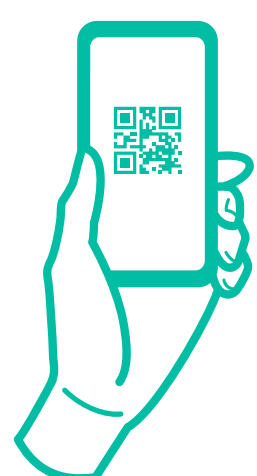
启德零售馆作为香港首个「运动游乐」概念空间，总面积近70万呎，集结超过200间店铺、餐厅与休闲娱乐设施，提供融合运动与休闲的体验。

路线二
第二站



打开「城市景昔」应用程序，扫描位于启德零售馆附近的AR时钟，透过历史全景图像，重返约1963年繁忙的启德机场停机坪，更可观看当年国泰航空飞机滑行的动画。

扫描这里 Scan This



地址：启德承启道 38-39 号
建成年份：2025 年
开放时间：上午10:00 - 晚上10:00

电影热点



启德机场是多部经典电影的取景地，包括《地下情》、《喋血双雄》等。到访启德零售馆时，可扫描AR时钟重温经典香港电影片段。

电影截图由寰亚影视发行(香港)有限公司提供

CITY IN TIME 城市景昔



资料截至2025年12月，其后如有更改，恕不另行通告。
对第三者产品或服务质素或适用性、或本刊物内容差误或遗漏，本署恕不负责。

© 香港旅游事务署版权所有 2025 年