

# CITY IN TIME 城市景昔

体验城市景昔  
今昔足迹追寻之旅

# 大坑



社区今昔

探索大坑历史街区

非遗火龙


节庆里的文化传承

城市漫步

走进日常与历史之间

城市景昔  
特辑

CITY IN  
城市景昔  
TIME



# 路线

# 大坑

毗邻铜锣湾闹市，大坑保留着丰富的历史文化和浓厚的社区气息。传统茶餐厅、街边茶档与异国餐馆、咖啡店交织共存。莲花宫、礼贤会湾仔堂等历史建筑伫立社区中，见证着时光流转。而最具代表性的，当然是那条于中秋夜穿街走巷、火光闪烁的火龙。到访大坑时，记得下载「城市景昔」手机应用程序，跟随火龙的踪迹，来一场今昔穿越之旅，深入探索大坑街巷之间的故事。



立即下载  
**CITY IN**  
城市景昔  
**TIME**  
手机应用程序

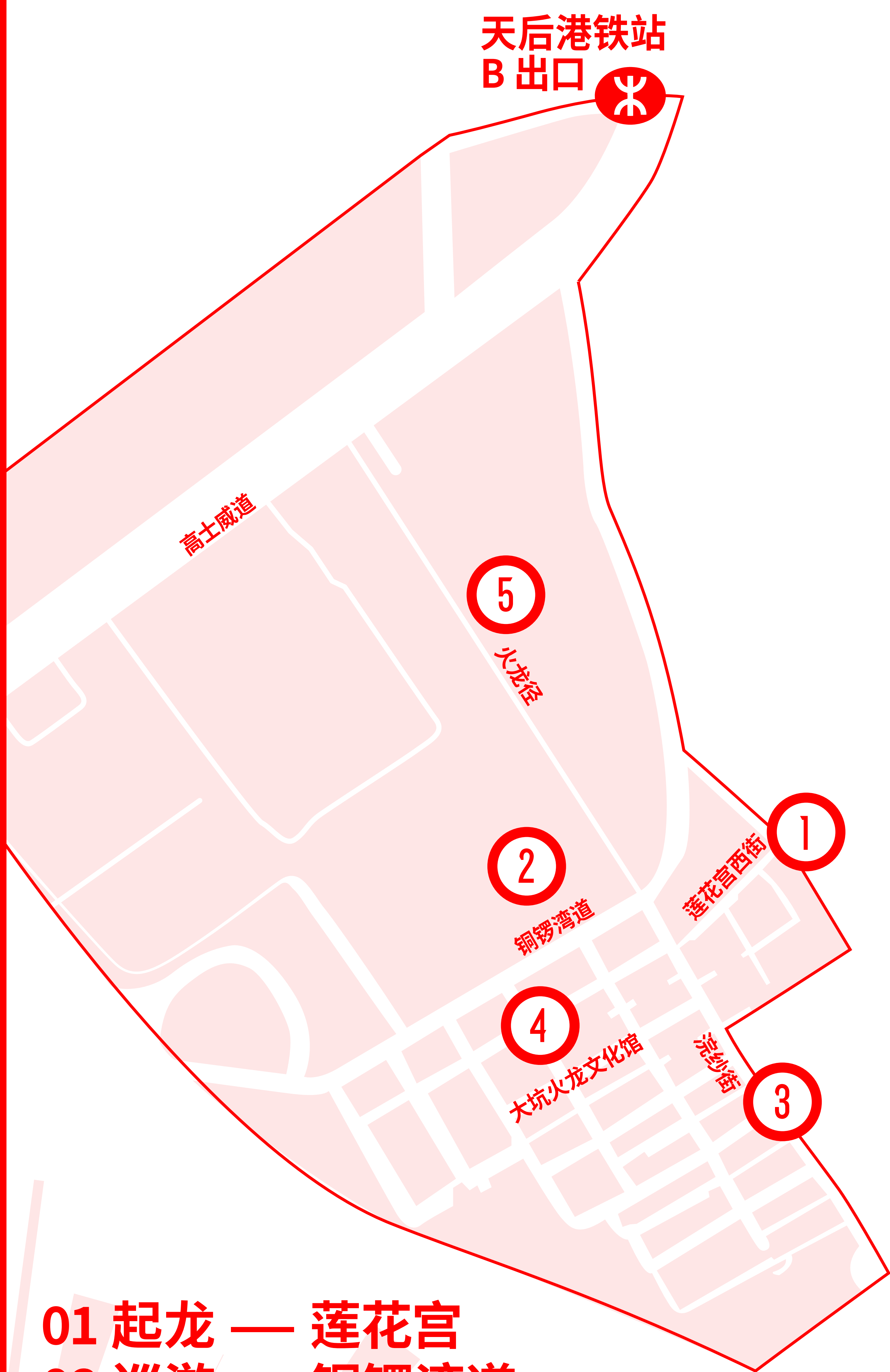


## 城市景昔 AR



「城市景昔」的五个 AR 时钟设于大坑的街巷之间，包括莲花宫西街、铜锣湾道、浣纱街、大坑火龙文化馆和火龙径。跟着这本指南漫步大坑，配合手机应用程序，在多重时空中发掘这个社区的日常风景。

# 大坑路线图



- 01 起龙 — 莲花宫
- 02 巡游 — 铜锣湾道
- 03 舞动 — 浣纱街
- 04 传承 — 大坑火龙文化馆
- 05 纪念 — 火龙径



总时间 45 分钟  
总长度 1.5 公里

# 起龙 莲花宫

第一站

莲花宫约建于 1863 年，是大坑最具代表性的历史建筑之一，于 2014 年被列为法定古迹。庙宇前殿为八角形的重檐攒尖顶，走近庙宇前殿的底部，可见石拱基座将建筑升高，犹如大澳的棚屋。正殿则坐落岩石之上，相传观音曾在石上显灵，故在此建庙供奉。作为大坑传统和节庆活动的中心，莲花宫香火鼎盛，每逢「观音开库」等节期，善信更是络绎不绝。

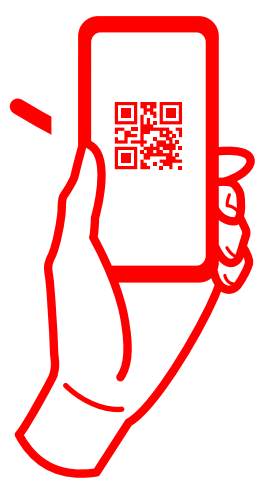


## 火龙与莲花宫

相传约在 1880 年秋季，大坑村民捕杀在当地作恶的巨蟒后，村里便爆发了瘟疫。村中一位父老声称获仙人报梦，得到结束瘟疫的方法。于是他们跟从指引，在中秋节连续三日，舞动火龙，绕村游行，并燃放爆竹，以驱散瘟疫。自此，中秋舞火龙祈求健康平安便成了大坑的传统。

每年中秋前夕，大坑居民会在莲花宫为新造的火龙开光，仪式由火龙总指挥主持，以客家话进行。现在透过「城市景昔」手机应用程序，扫描莲花宫西街的 AR 时钟，就可随时透过 360 度影片观赏火龙点睛的盛况。

扫描这里 Scan This



## 景昔体验 — 飞机榄

1950 年代至 1970 年代中，小贩卖甘草榄的一大特色，便是将甘草榄用力往上抛给住在数层楼高的顾客，飞机榄一飞冲天的情景，曾是大坑街头常见的风景。「城市景昔」就重现了这幕已消失的特色。透过扫描莲花宫西街的 AR 时钟，即可在手机中重温这段这段城市奇观。



地址：大坑莲花宫西街街尾  
建成年份：约 1863 年  
开放时间：上午 7 时至下午 5 时

第二站

## 巡遊 铜锣湾道

铜锣湾道是进入大坑的主要交通要道之一，见证了这个社区的转变。1950年代起，沿路陆续进驻不同行业的厂房，后来厂房在60至70年代外移，这些建筑便逐渐重建为住宅大厦，其地铺不少成为了餐厅，让大坑成为了一个多元的美食集中地。

## 火龙与铜锣湾道

铜锣湾道是火龙巡游的主要道路之一，这里的「城市景昔」全景图由插画师吴嘉敏创作，以水彩描绘了昔日铜锣湾道一带火龙巡游的情境，让你无论何时到访大坑，都可以从艺术角度感受当年街区的热闹和变迁。



扫描这里 Scan This



## 景昔体验 大坑

大坑的「坑」在60年代开始大规模被填平，想一窥昔日明渠的模样，就可以使用「城市景昔」手机应用程序，扫描位于铜锣湾道的AR时钟了，你还可以在全景图中看见昔日工厂和店铺的模样！

地址：铜锣湾道90-100号

# 舞动 浣纱街

第三站

昔日的浣纱街原是一条大水坑，自二十世纪初就有居民在此洗衣。「浣」指洗涤，「纱」则指纺织品。街名由此而来。时至今日，大水坑早被改建为地下暗渠，并铺设行人路，但这里仍然是大坑最热闹的地段之一，连接着棋盘般的小路，吸引区内外的游客来此喝咖啡、逛小店，感受独有的社区气息。

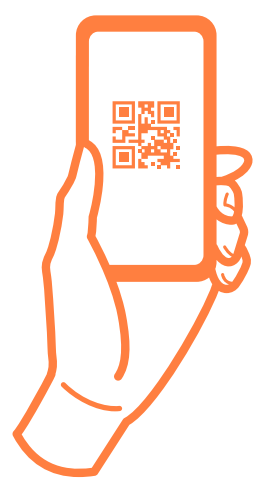


# 火龙与浣纱街

浣纱街是每年大坑舞火龙的主要活动地点之一。由于街道较宽敞，火龙可在这里展现不同的花式，如「双珠戏火龙」、「火龙过桥」、「火龙缠双柱」、「起龙结团」（打龙饼）、「彩灯火龙结团圆」等，是观赏火龙的绝佳位置。



扫描这里 Scan This



## 景昔体验 洗衣业



想一窥昔日浣纱工人工作的场景，就要使用「城市景昔」手机应用程序，扫描位于浣纱街的 AR 时钟了！

传承

# 大坑火龙文化馆

第四站

1949

大坑火龍文化館  
TAI HANG FIRE DRAGON HERITAGE CENTRE

大坑火龙文化馆建于 1909 年，原为「孔圣义学」，昔日为区内学童提供免费教育。这座三级历史建筑于活化后转型为文化馆，设有展览馆、多功能活动空间和主题餐厅，并定期举办导赏和工作坊，致力推广火龙传统和客家文化。

## 火龙与文化馆

每逢中秋，大坑街头便会燃起一条长达 67 公尺、由超过 300 位健儿舞动的火龙，一连三晚在大坑的街巷间穿梭巡游，场面热闹壮观。错过了中秋节的机会？你可以透过「城市景昔」手机应用程序，观赏 360 度的「起结龙团」表演，以崭新视角感受火龙舞动的气势。



扫描这里 Scan This



## 景昔体验— 炮仗



过去舞火龙期间，会沿途燃放炮仗，声势震天。这项传统已经消失，但你可以打开「城市景昔」手机应用程序，扫描设于文化馆外的 AR 时钟，重温当年的节庆氛围。

地址：大坑书馆街 12 号  
建成年份：1909 年  
开放时间：上午 10 时至下午 6 时  
(星期一及特别公众假期休馆)

第五站

# 纪念 火龙径

今天宽阔的火龙径，过去曾是一条明渠，与浣纱街连接，水流贯穿大坑社区。明渠上方曾有一道俗称「桂河桥」的行人桥。2013年，大坑明渠改善计划完成，亦意味着过去那条贯穿大坑的大水坑完全走进历史。



扫描这里 Scan This



## 景昔体验 电车

1904年电车开始在港岛服务，第一代电车为单层式设计，分头等和三等。第二代电车则为双层，车内同样划分头等和三等车位。透过「城市景昔」手机应用程序，扫描位于火龙径的AR时钟，就可以看见两代电车同时运行的动画，回望这个城市的交通演变。



## 火龙与火龙径

为了标志大坑舞火龙在2011年被列为国家级非物质文化遗产，这段新的行人道特意命名为「火龙径」，象征着文化的延续。



### CITY IN TIME 城市景昔



资料截至2025年7月，其后如有更改，恕不另行通告。  
对第三者产品或服务质素或适用性；或本刊物内容差误或遗漏，本署恕不负责

© 香港旅游事务署版权所有 2025 年